





-  K 122 Mäßig artenreiche Säume und Staudenflure
frischer bis mäßig trockener Standorte 790qm
-  F 211 Grabenaufweitung 1.496qm
-  G 212 Mäßig extensiv genutztes, artenreiches Grünland
-  Rinnenbereich - Ausgleich für Teilbereich Sulzgraben

Ausgangszustand G 11 Grünland intensiv 3 WP

K 122 ->6 WP - Aufwertung 3WP = 790qm x 3WP = 2.370WP

F 211 ->5 WP - Aufwertung 2WP = 1.496qm x 2WP = 2.992WP

G 212 ->8 WP - Aufwertung 5WP = 2.118qm x 5 WP = 10.590WP

Gesamt 15.952WP

verfüllter Teilbereich Sulzgraben
wird durch Sukzession
Schilf/Rohrglanzgras kompensiert

Saumbereich

neuer Verlauf Sulzgraben

Grabenaufweitung

Grabenrinne

Extensivgrünland

15.952 Wertpunkte durch Maßnahme gesamt bzw. 4.404qm
zugunsten Ökokonto Gemeinde Wechingen
davon werden

3.726 Wertpunkte Eingriff Radweg Fessenheim Planung 09.2023 zugeordnet
2.370 Wertpunkte Saumbereich (790qm) und
1.356 Wertpunkte Grabenaufweitung (678qm Nordseite Grabenaufweitung)

12.226 Wertpunkte verbleiben zugunsten Gemeinde Wechingen

BILANZIERUNG NACH BAYKOMPV

zum
Antrag gehobene wasserrechtliche Erlaubnis -
Teilbereich
Rückhalteraum durch Naturierung Sulzgraben
auf
Fl.-Nr. 221 Gemarkung Holzkirchen

Bauherr:
Gemeinde Wechingen

Im Unterdorf 4
86759 Wechingen

gez.
Dipl. Ing. (FH) Cornelia Sing
Landschaftsplanung
Stettiner Ring 18
86405 Meitingen
T: 0176-70566887
09.2023 M 1:500